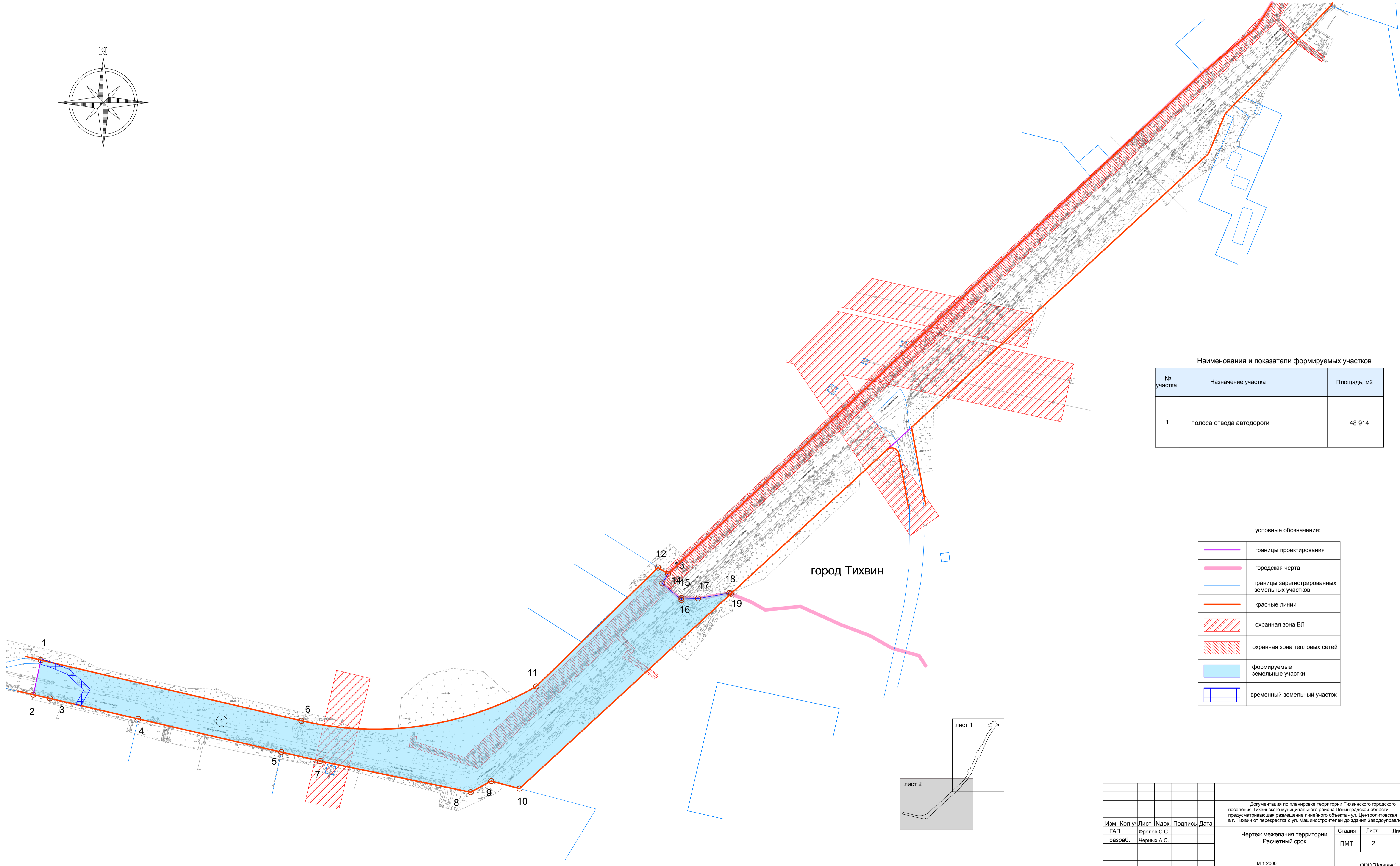
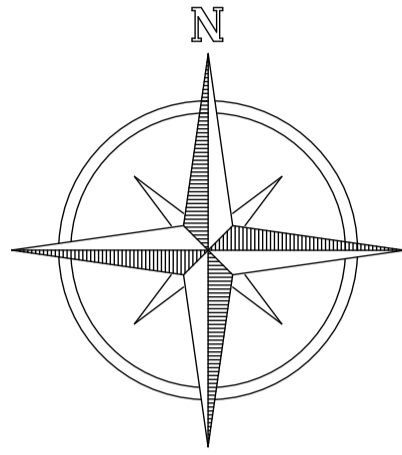


Документация по планировке территории Тихвинского городского поселения Тихвинского муниципального района Ленинградской области, предусматривающая размещение линейного объекта - ул. Центролитовская в г. Тихвин от перекрестка с ул. Машиностроителей до здания Заводоуправления

Проект межевания территории

Чертеж межевания территории. Расчетный срок

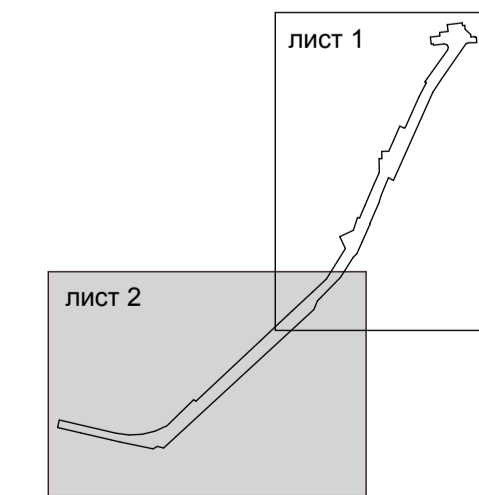


Наименования и показатели формируемых участков

№ участка	Назначение участка	Площадь, м2
1	полоса отвода автодороги	48 914

условные обозначения:

	границы проектирования
	городская черта
	границы зарегистрированных земельных участков
	красные линии
	охранная зона ВЛ
	охранная зона тепловых сетей
	формируемые земельные участки
	временный земельный участок



Изм.	Кол.	Лист	Надс.	Подпись	Дата	Документация по планировке территории Тихвинского городского поселения Тихвинского муниципального района Ленинградской области, предусматривающая размещение линейного объекта - ул. Центролитовская в г. Тихвин от перекрестка с ул. Машиностроителей до здания Заводоуправления			
ГАП	разраб.	Фролов С.С.	Черных А.С.			Чертеж межевания территории	Стадия	Лист	Листов
						Расчетный срок	ПМТ	2	2
М 1:2000							ООО "Доринс"		